Образец по чл. 53, ал. 6 от НСГ

Изготвил: Хр. Бахчеванов

име, фамилия,/ подпис: .....

дата:.....202....г.

№ и дата на удостоверението за упражняване на лесовъдска практика: 7722/10.09.2012

Одобрил: инж. .....

име, фамилия,/ подпис: .....

дата:.....202....г.

№ и дата на удостоверението за упражняване на лесовъдска практика: ...../.....

ТЕХНОЛОГИЧЕН ПЛАН № 1

За добив на дървесина от отдел **119** подотдел **а**

На **ТП ДГС - Първомай** */попълва се само за държавни гори/*

Община **Първомай** : Землище **с. Искра**

имот с (кадастрален идентификатор/КВС) №..... */попълва се само за недържавни гори/*

I. Схема за добива на дървесина от насаждението

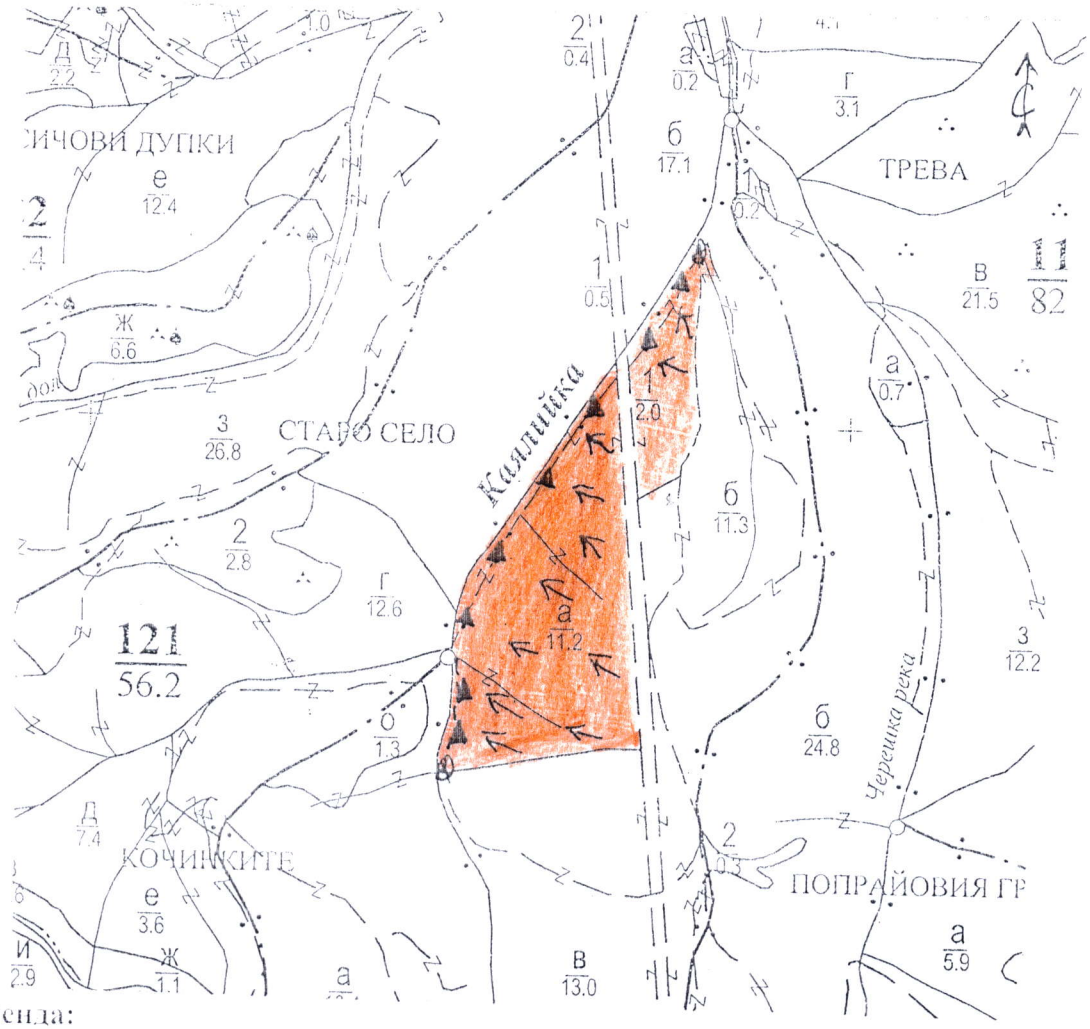

Легенда:

- проектирани коларски вр. извозни пътища
- съществуващи извозни пътища
- съществуващ автомобилен път
- технологична просека
- Посока на извоз
- Място за откапване
- проектирани тракторни вр. извозни пътища
- временен склад
- трасе на въжена линия
- проектиран автомобилен път
- .....
- .....

На схемата задължително се нанасят контурите на насаждението/имота, съществуващите и проектирани временни горски пътища, технологичните просеки, просеките за въжени линии, извозни пътища, временни складове както и връзката им със съществуващата автомобилна пътна мрежа.

II. Характеристика на насаждението

1.Вид на сечта: **Пробирка** / интензивност **20** %

Втори вид сеч ..... / интензивност **.....**%

2.Площ на подотдела **11,2** ха Размер на сечището **11,2** ха

3. Състав поплан/програма **здб8,бл2,пкл,гбр/кгбр10,мжд** действителен — **здб8,бл2,пкл,гбр,кгбр,мжд**

5. Запас на 1 ха: с клони **107** куб.м/ха , без клони **93** куб. м/ха.

6. Среден наклон на терена **23** градуса.

7. Очакван добив от маркираната дървесина **265** лежаща маса, куб.м.

дърв. вид / категория	здб	бл		дърв. вид / категория	здб	бл	пкл	гбр	кгбр	мжд			върши на
едра	**9**	**1**		дребна	**-**	**1**							**27**
средна	**23**	**11**		дърва	**128**	**31**	**18**	**26**	**8**	**9**			

8.Наличие и характеристика на подраста преди сечта (състав, възраст, средна височина, % на покритие)- **бл10, с.ест възраст – 5, пълнота-0,5 h-0,5**

9. Средно извозно разстояние **150** м;

10. Други характеристики на насаждението (*токовища, сватбовища, надлесни дървета, сервитути, защитени територии, Натура 2000, защитени видове описани в доклада за гори с висока консервационна стойност, мъртва дървесина, вододайни зони, биологично разнообразие и др.)* **насаждението от отдел 119 „а“ не попада в защитена зона по Натура 2000**

III. Технологични указания

1. Дървесината в насаждението да се добива при спазване на технологичната схема по т. I

2. Сечта ще се извършва с (моторен трион, ръчно, машини; кастренето на отсечените стъбла се извършва: в сечище, на временен склад) - **моторен трион, кастренето и разкрояването на отсечените стъбла ще се извършва в сечището.**

3. Извозът от сечището до временните складове ще се осъществява с – **животинска сила дърва и технологична дървесина на самар изцяло натоварени, сортименти от 1 2 и 3 клас с колесар/влачка с влачене по нерена**

на (цели стъбла, дълги/къси секции, **сортименти,** чипс и др.; **с влачене по терена, изцяло натоварени) на сортименти дърва и технологична дървесина натоварени на самар, сортименти от 1 2 и3 клас с колесар/влачка с влачене по терена**

4. Проектирани нови горски автомобилни пътища съгласно Наредба 5 за строителството в горските територии без промяна на предназначението им: дължина .....м. широчина .....м.

5.Изграждане и ремонт на временни извозни горски пътища. Ремонт на съществуващ временен горски път - 800м

5.1 Тракторни – допустимо разстояние между тях .....м (не по-малко от 40 м), дължина .....м, широчина 4 м.

5.2 Коларски - разстояние между тях.....м (не по-малко от 40 м), дължина .....м, широчина ... м

6. Просеки за въжени линии: ..... бр.

допустимо разстояние между просеките ..... м., дължина ..... м., широчина ..... м.

7. Направа на технологични просеки .....бр.

допустимо разстояние между тях .....м., дължина .....м., широчина ..... м.

8. Изграждане на нови временни складове (бр., площ в ха) **ще се използват уширенията на съществуващи временни горски пътища за временни складове - бр.**

9. Мерки за опазване на оставащите на корен дървета, подраста, младиняка и почвата – **При сечта и извоза да се опазват короните и стъблата на оставащите на корен дървета от механични повреди. Да се поставят защитни средсва по стъблата на оставащите на корен дървета при извоза. Правилно определяне посоката на поваляне. При сечта и извоза да се опазва почвата и подраста от повреди.**

10. Начини за почистване на сечището: **събиране на върхината на купчини в сечището**

11. Други указан. **Да се обозначи сечището с предопредителни и информационни табели . Да не се допуска висока сеч. Да се спазва наредба № 8 за сечите в горите.Да се изнасят битовите отпадъци от сечището извън горските територии на определените за това места.**

12. Всички операции по подготвителните и основните работи да се извършват съгласно изискванията на Правилника за здравословни и безопасни условия на труд в горите и правилата за противопожарна безопасност в горите.

ЗАПОЗНАТ с технологичния план: ...../попълва се след издаването на позволителното за сеч/

Лицето по чл. 108, ал. 2 от ЗГ, на което е издадено позволително за сеч № .....

.....

/ трите имена, подпис, дата - /

№ и дата на удостоверението за упражняване на лесовъдска практика: .....

Образец по чл. 53, ал. 6 от НСГ

Изготвил: Хр. Бахчеванов

име, фамилия, подпис: .....

дата:.....202....

№ и дата на удостоверението за упражняване на лесовъдска практика: 7722 10.09.2012

Одобрил: инж. .....

име, фамилия, подпис: .....

дата:.....202....г.

№ и дата на удостоверението за упражняване на лесовъдска практика: ...../.....

ТЕХНОЛОГИЧЕН ПЛАН № 1

За добив на дървесина от отдел **115** подотдел **д**

На **ТП ДГС - Първомай** */попълва се само за държавни гори/*

Община **Първомай** ; Землище **с. Искра**

имот с (кадастрален идентификатор/КВС) №..... */попълва се само за недържавни гори/*

1. Схема за добива на дървесина от насаждението

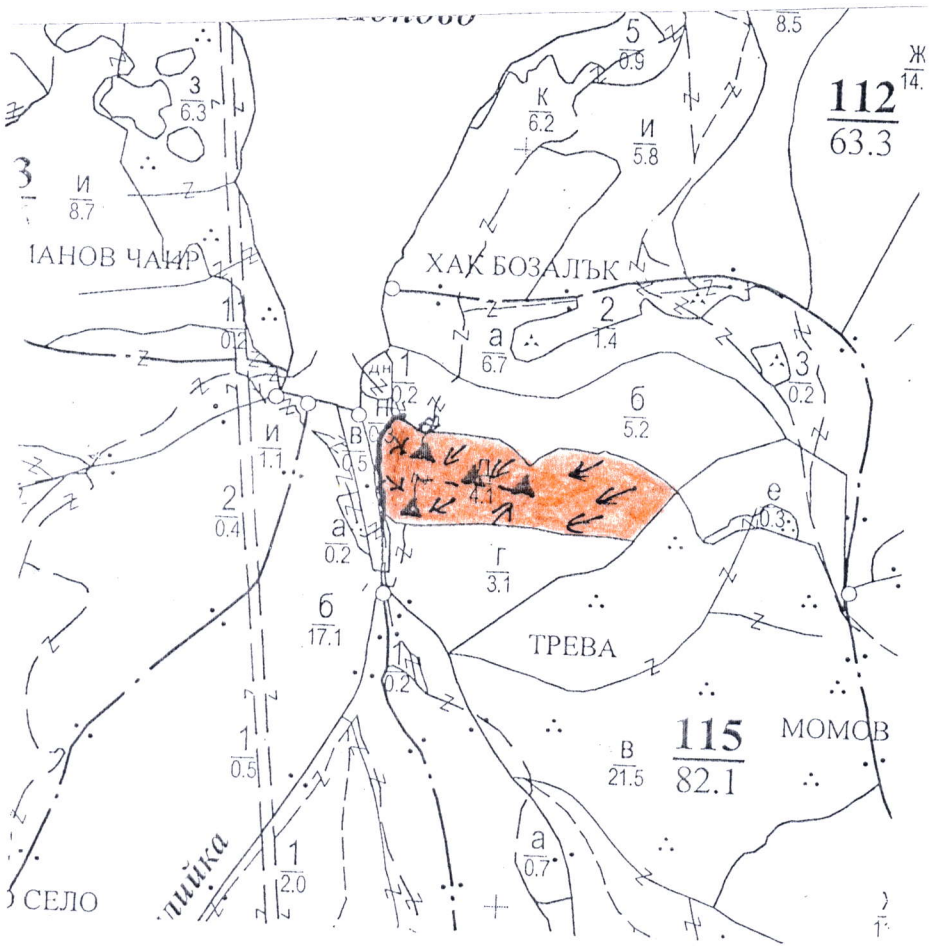

Легенда:

- проектирани коларски вр. извозни пътища
- съществуващи извозни пътища
- съществуващ автомобилен път
- технологична просека
- Посока на извоз
- Място за отпадаци
- проектирани трактори вр. извозни пътища
- временен склад
- трасе на въжена линия
- проектиран автомобилен път
- граница с чужд имот
- .....

На схемата задължително се нанасят контурите на насаждението/имота, съществуващите и проектирани временни горски пътища, технологичните просеки, просеките за въжени линии, извозни пътища, временни складове както и връзката им със съществуващата автомобилна пътна мрежа.

II. Характеристика на насаждението

1.Вид на сечта: **Постепенно котловинна и изс. подле** / интензивност **30** %
Втори вид сеч ..... / интензивност .....%
2.Площ на подотдела **4,1** ха Размер на сечището **4,1** ха
3. Състав поплан/програма–**бл7,здб3,гбр,брк,/кгбр10**действителен **бл7,здб3,кгбр,мжд,пкл**
5. Запас на 1 ха: с клони **102** куб.м/ха , без клони **90** куб. м/ха.
6. Среден наклон на терена **14** градуса.
7. Очакван добив от маркираната дървесина **134** лежаща маса, куб.м.

дърв. вид / категория	бл	здб		дърв. вид / категория	бл	здб	кгбр	мжд	пкл				вършина
едра	2	2		дребна	1	-	-	-	-				13
средна	24	7		дърва	45	27	18	4	4				

8.Наличие и характеристика на подраста преди сечта (състав, възраст, средна височина, % на покритие)- **няма наличен**
9. Средно извозно разстояние **100** м;
10. Други характеристики на насаждението (*тоководища, сватбовища, надлесни дървета, сервитути, защитени територии, Натура 2000, защитени видове описани в доклада за гори с висока консервационна стойност, мъртва дървесина, вододайни зони, биологично разнообразие и др.)* **насаждението от отдел 115 „д“ не попада в защитена зона по Натура2000**

III. Технологични указания

1. Дървесината в насаждението да се добива при спазване на технологичната схема по т. I
2. Сечта ще се извършва с (моторен трион, ръчно, машини; кастренето на отсечените стъбла се извършва: в сечище, на временен склад) - **моторен трион, кастренето и разкрояването на отсечените стъбла ще се извършва в сечището.**
3. Извозът от сечището до временните складове ще се осъществява с – **животинска сила тех. дървесина и дърва на самар изцяло натоварени, сортименти от 1 2 и 3 кл. С колесар /влачка с влачене по терена**

на (цели стъбла, дълги/къси секции, **сортименти,** чипс и др.; **с влачене по терена, изцяло натоварени) на сортименти дърва и тех. дървесина изцяло натоварени на самар. сортименти от 1 2 и 3 кл. С колесар /влачка с влачене по терена**

4. Проектирани нови горски автомобилни пътища съгласно Наредба 5 за строителството в горските територии без промяна на предназначението им: дължина .....м. широчина .....м.
5.Изграждане и ремонт на временни извозни горски пътища.....

5.1 Тракторни – допустимо разстояние между тях .....м (не по-малко от 40 м), дължина .....м, широчина 4 м.

5.2 Коларски - разстояние между тях.....м (не по-малко от 40 м), дължина .....м, широчина ... м

6. Просеки за въжени линии: ..... бр.
допустимо разстояние между просеките ..... м., дължина ..... м., широчина ..... м.
7. Направа на технологични просеки .....бр.
допустимо разстояние между тях .....м., дължина .....м., широчина ..... м.
8. Изграждане на нови временни складове (бр., площ в ха) **ще се използват уширенията на съществуващи временни горски пътища за временни складове - бр.**
9. Мерки за опазване на оставащите на корен дървета, подраста, младиняка и почвата – **При сечта и извоза да се опазват короните и стъблата на оставащите на корен дървета от механични повреди. Да се поставят защитни средсва по стъблата на оставащите на корен дървета при извоза. Правилно определяне посоката на поваляне. При сечта и извоза да се опазва подраста и почвата от повреди.**
10. Начини за почистване на сечището: **събиране на върщината на купчини в сечището**
11. Други указан. **Да се обозначи сечището с предопредителни и информационни табели, . Да не се допуска висока сеч. Да се спазва наредба № 8 за сечите в горите.Да се изнасят битовите отпадъци от сечището извън горските територии на определените за това места.**
12. Всички операции по подготвителните и основните работи да се извършват съгласно изискванията на Правилника за здравословни и безопасни условия на труд в горите и правилата за противопожарна безопасност в горите.

ЗАПОЗНАТ с технологичния план: .....*/попълва се след издаването на позволителното за сеч/*
Лицето по чл. 108, ал. 2 от ЗГ, на което е издадено позволително за сеч № .....
.....
/ трите имена, подпис, дата - /
№ и дата на удостоверението за упражняване на лесовъдска практика: .....

Образец по чл. 53, ал. 6 от НСГ

Изготвил: Хр. Бахчеванов

Одобрил: инж. .....

име, фамилия/ подпис: .....

дата:.....202....

№ и дата на удостоверението за упражняване на лесовъдска практика: 7722 10.09.2012

име, фамилия/ подпис: .....

дата:.....202....г.

№ и дата на удостоверението за упражняване на лесовъдска практика: ...../.....

ТЕХНОЛОГИЧЕН ПЛАН № 1

За добив на дървесина от отдел **115** подотдел **а**

На **ТП ДГС - Първомай** */попълва се само за държавни гори/*

Община **Първомай** : Землище **с. Искра**

имот с (кадастрален идентификатор/КВС) №..... */попълва се само за недържавни гори/*

I. Схема за добива на дървесина от насаждението

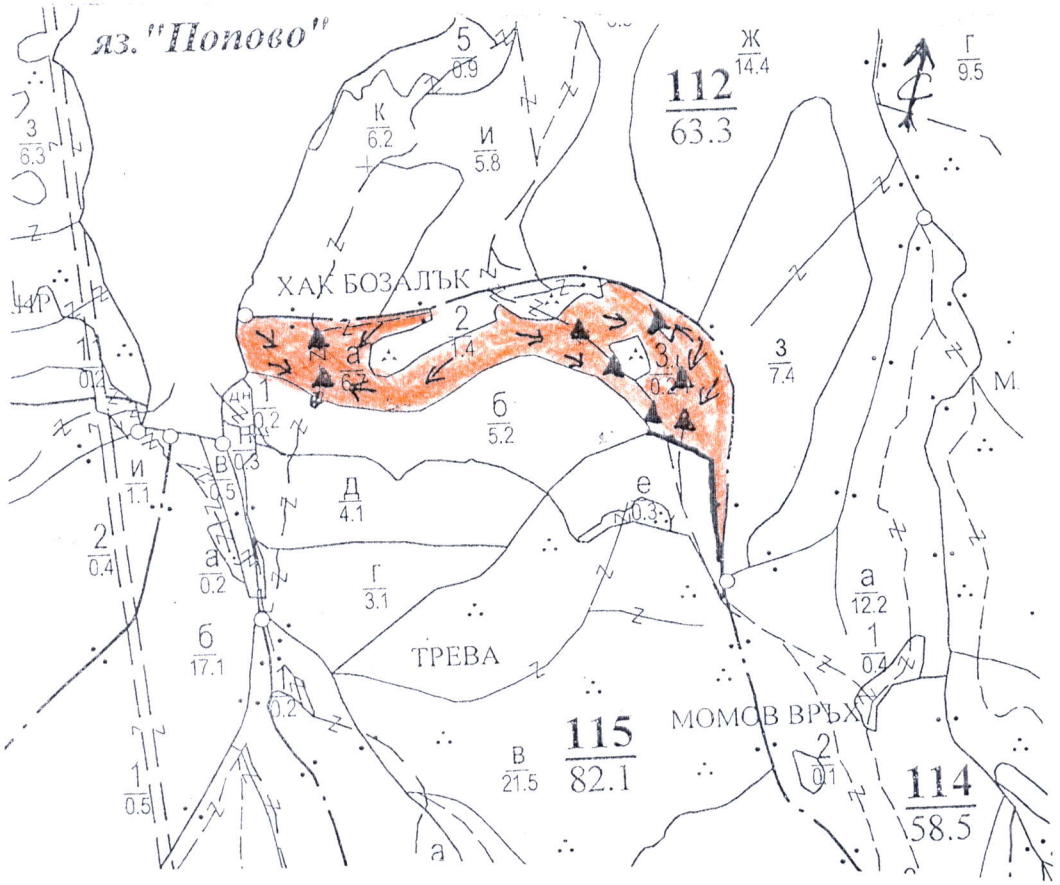

Легенда:

- ± ± ± ± проектирани коларски вр. извозни пътища
- - - - - - - съществуващи извозни пътища
- =-=-=-=-= съществуващ автомобилен път
- ^^^^^^^ технологична просека
- → Посока на извоз
- ⊕ Място за отпадаци
- »-»-»-» проектирани тракторни вр. извозни пътища
- ▲ ▲ ▲ временен склад
- xxxxxx трасе на въжена линия
- =+=+=+= проектиран автомобилен път
- [redacted] граница с чужд имо
- .....

На схемата задължително се нанасят контурите на насаждението/имота, съществуващите и проектирани временни горски пътища, технологичните просеки, просеките за въжени линии, извозни пътища, временни складове както и връзката им със съществуващата автомобилна пътна мрежа.

II. Характеристика на насаждението

1.Вид на сечта: **Постепенно котловинна и изс. подле** / интензивност **30** %
Втори вид сеч ..... / интензивност .....%
2.Площ на подотдела **6,7** ха Размер на сечището **6,7** ха
3. Състав поплан/програма–**бл7,здб3,гбр,срлп,бркктбр10**действителен **бл7,здб3,гбр,кгбр,мжд**
5. Запас на 1 ха: с клони **121** куб.м/ха , без клони **106** куб. м/ха.
6. Среден наклон на терена **19** градуса.
7. Очакван добив от маркираната дървесина **226** лежаща маса, куб.м.

дърв. вид / категория	бл	здб		дърв. вид / категория	бл	здб	гбр	кгбр	мжд				върши на
едра	9	9		дребна	1	-	-	-	-	-			23
средна	37	16		дърва	88	37	8	17	4				

8.Наличие и характеристика на подраста преди сечта (състав, възраст, средна височина, % на покритие)- **няма наличен**
9. Средно извозно разстояние **100** м;
10. Други характеристики на насаждението (*токовища, сватбовища, надлесни дървета, сервитути, защитени територии, Натура 2000, защитени видове описани в доклада за гори с висока консервационна стойност, мъртва дървесина, ВВододайни зони, биологично разнообразие и др.)* **насаждението от отдел 115 „а“ не попада в защитена зона по Натура2000**

III. Технологични указания

1. Дървесината в насаждението да се добива при спазване на технологичната схема по т. I
2. Сечта ще се извършва с (моторен трион, ръчно, машини; кастренето на отсечените стъбла се извършва: в сечище, на временен склад) - **моторен трион, кастренето и разкрояването на отсечените стъбла ще се извършва в сечището.**
3. Извозът от сечището до временните складове ще се осъществява с – **животинска сила тех. дървесина и дърва на самар изцяло натоварени, сортименти от 1 2 и 3 кл. С колесар /влачка с влачене по терена**
на (цели стъбла, дълги/къси секции, **сортименти**, чипс и др.; **с влачене по терена, изцяло натоварени) на сортименти дърва и тех. дървесина изцяло натоварени на самар. сортименти от 1 2 и 3 кл. С колесар /влачка с влачене по терена**
4. Проектирани нови горски автомобилни пътища съгласно Наредба 5 за строителството в горските територии без промяна на предназначението им: дължина .....м. широчина .....м.
5.Изграждане и ремонт на временни извозни горски пътища.....

5.1 Тракторни – допустимо разстояние между тях .....м (не по-малко от 40 м), дължина .....м, широчина 4 м.

5.2 Коларски - разстояние между тях.....м (не по-малко от 40 м), дължина .....м, широчина ... м
6. Просеки за въжени линии: ..... бр.
допустимо разстояние между просеките ..... м., дължина ..... м., широчина ..... м.
7. Направа на технологични просеки .....бр.
допустимо разстояние между тях .....м., дължина .....м., широчина ..... м.
8. Изграждане на нови временни складове (бр., площ в ха) **ще се използват уширенията на съществуващи временни горски пътища за временни складове - бр**.
9. Мерки за опазване на оставащите на корен дървета, подраста, младиняка и почвата – **При сечта и извоза да се опазват короните и стъблата на оставащите на корен дървета от механични повреди. Да се поставят защитни средсва по стъблата на оставащите на корен дървета при извоза. Правилно определяне посоката на поваляне. При сечта и извоза да се опазва подраста и почвата от повреди.**
10. Начини за почистване на сечището: **събиране на вършината на купчини в сечището**
11. Други указан. **Да се обозначи сечището с предопредителни и информационни табели, . Да не се допуска висока сеч. Да се спазва наредба № 8 за сечите в горите.Да се изнасят битовите отпадъци от сечището извън горските територии на определените за това места.**
12. Всички операции по подготвителните и основните работи да се извършват съгласно изискванията на Правилника за здравословни и безопасни условия на труд в горите и правилата за противопожарна безопасност в горите.

ЗАПОЗНАТ с технологичния план: ...../попълва се след издаването на позволителното за сеч/
Лицето по чл. 108, ал. 2 от ЗГ, на което е издадено позволително за сеч № .....
.....
/ трите имена, подпис, дата - /
№ и дата на удостоверението за упражняване на лесовъдска практика: .....